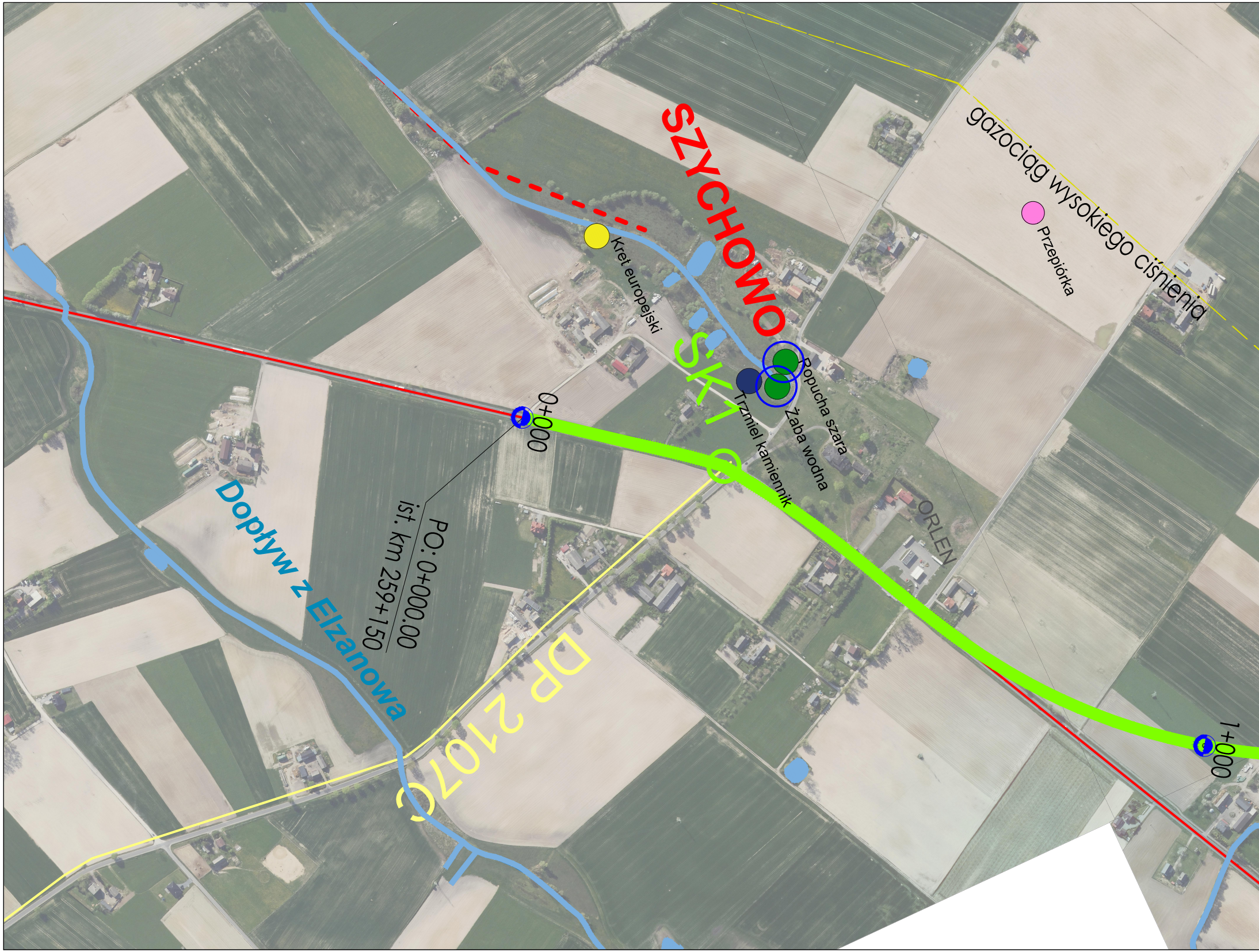
SZYCHOWO
SK1
gazociąg wysokiego ciśnienia
Przepiórka
Kret europejski
Ropucha szara
Żaba wodna
Trzmiel kamiennik
0+000
PO: 0+000.00
ist. km 259+150
Dopływ z Elzanowa
DP 2107C
ORLEN
1+000

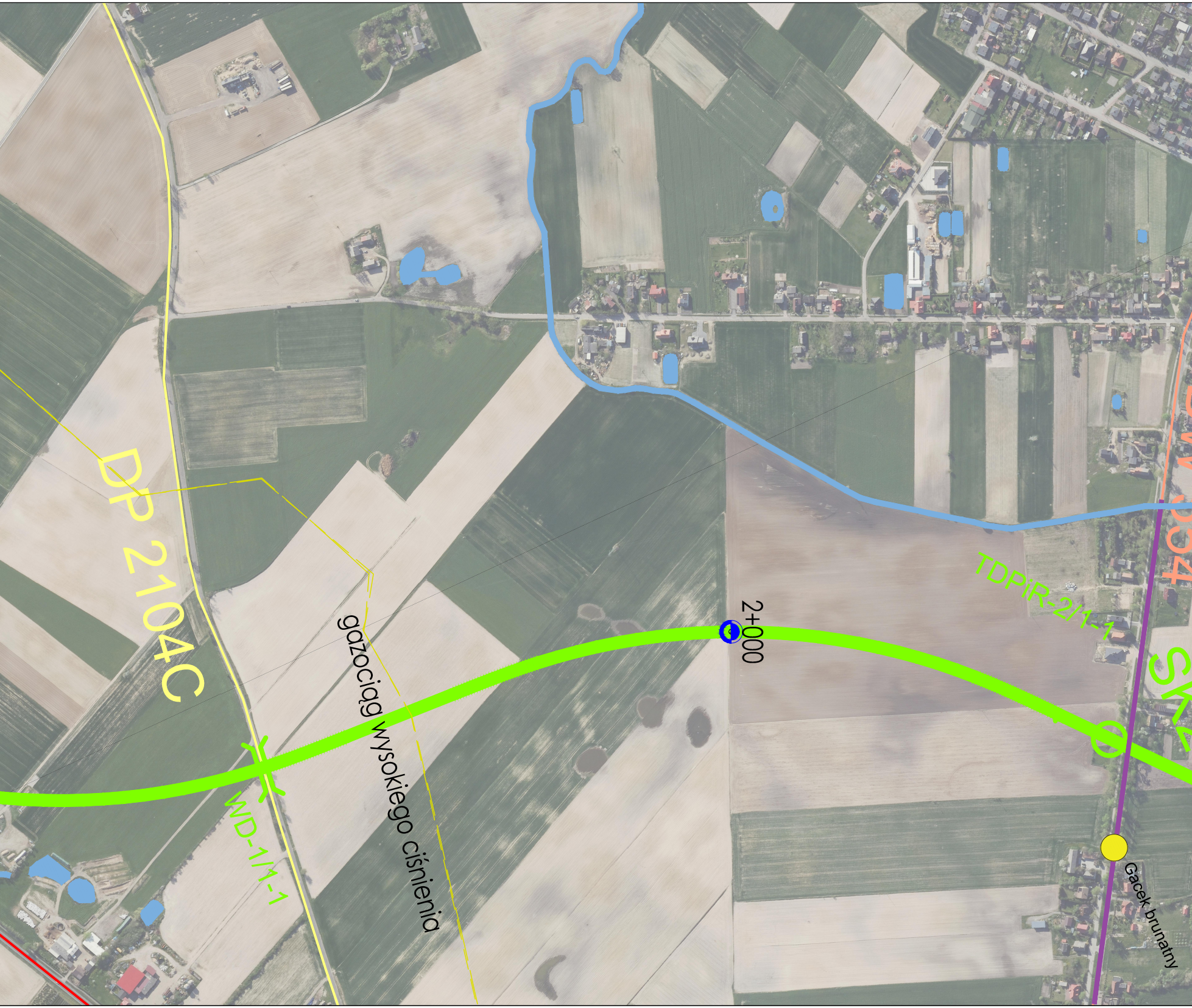
DP 2104C
gazociąg wysokiego ciśnienia
WD-1/1-1
2+000
TDPiR-2/1-1
DW 454
Sk
Gacek brunatny

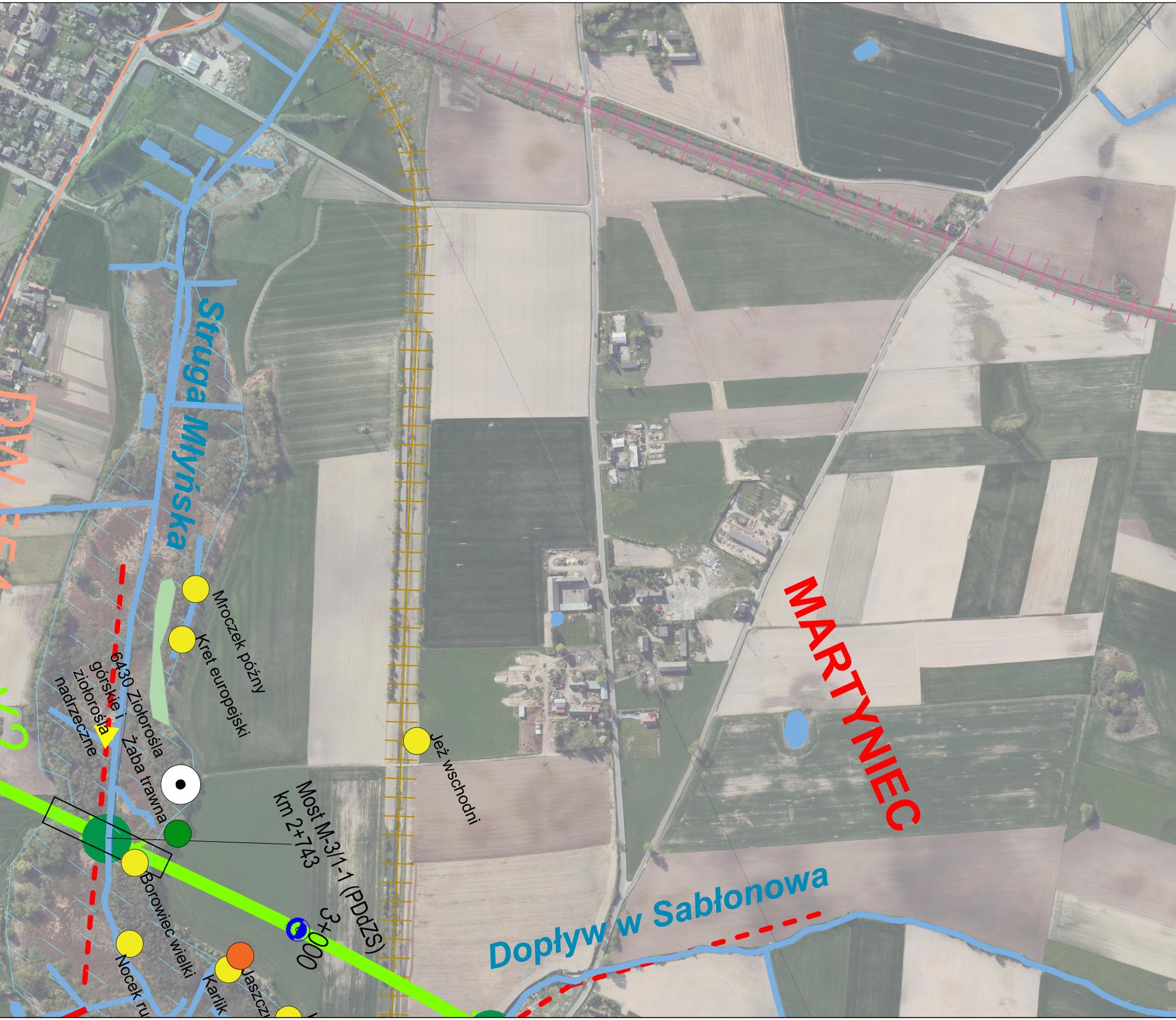
Struga Młyńska
MARTYNIEC
Dopływ w Sabłonowa
DW
Mroczek późny
Kret europejski
6430 Ziołorośla górskie i ziołorośla nadrzeczne
Żaba trawna
Jeż wschodni
Most M-3/1-1 (PDdZS)
km 2+743
3+000
Borowiec wielki
Nocek ru
Karlik
Jaszcz

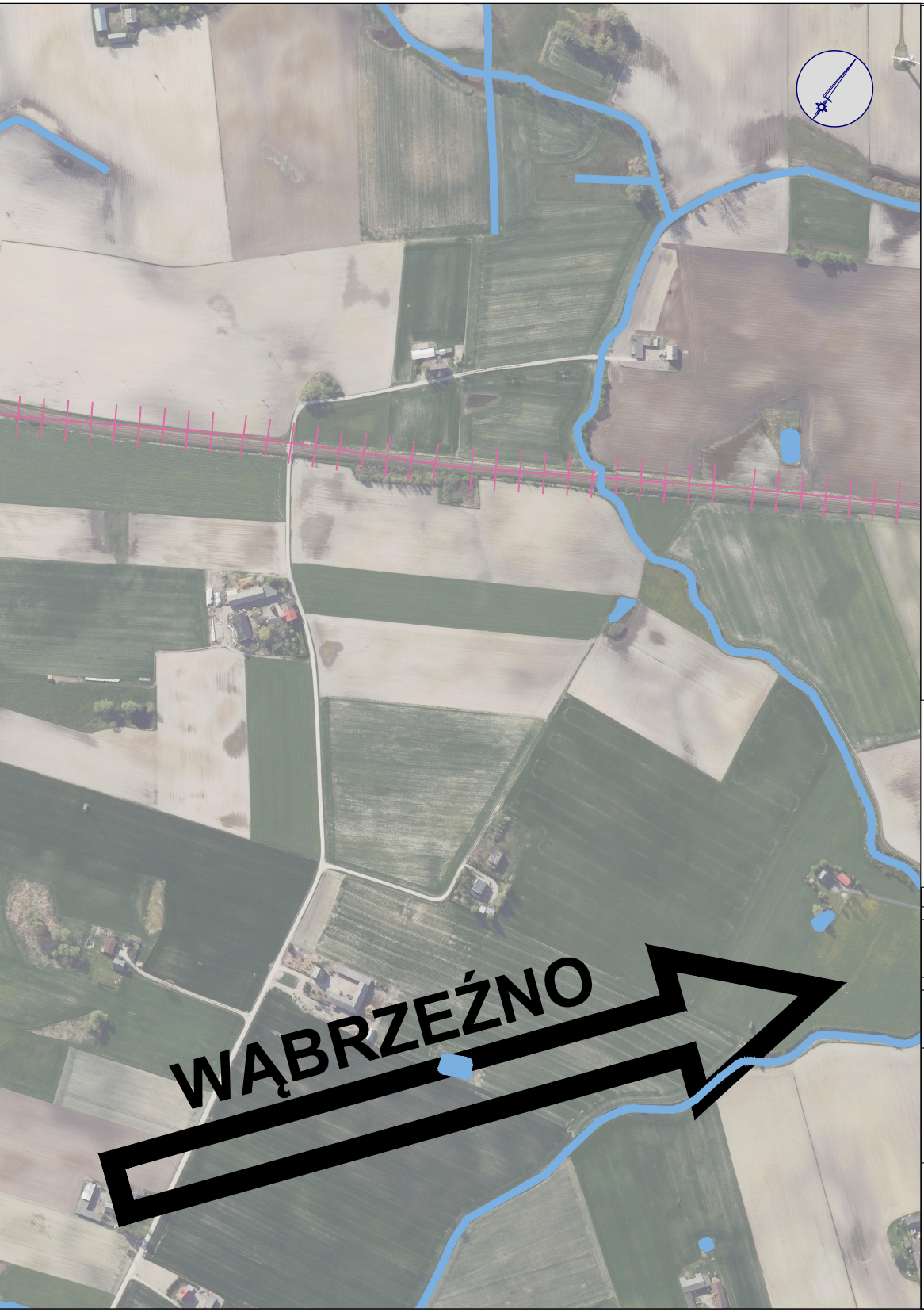

LEGENDA:

━	proj. przebieg WARIANTU 1-1
━	istn. przebieg drogi krajowej nr 15
━	istn. przebieg drogi wojewódzkiej
━	istn. przebieg drogi powiatowej
─	istn. przebieg drogi gminnej
┼┼┼	istn. przebieg linii kolejowej
┼┼┼	istn. przebieg nieczynnej linii kolejowej
●	przejście dla zwierząt korytarze migracyjne
- - -	szlaki migracji płazów
▭	obiekty inżynierskie (mosty, wiadukty, przepusty, przejścia dla zwierząt)
✕	wiadukty
●	Płazy
○	Zbiorniki rozrodcze płazów
●	Ssaki
●	Gady
●	Ptaki
●	Rośliny
▲	Stanowiska badawcze ichtiofauny
⊙	Punkty nasłuchowe - nietoperze
━	Transekty nasłuchowe - nietoperze
■	Siedliska
▨	tereny podmokłe i rozlewiska
━	cieki
●	zbiorniki wodne

PDdZM - przejście dolne dla zwierząt małych
PDdZS - przejście dolne dla zwierząt średnich

INWESTOR:

GENERALNA DYREKCJA DRÓG KRAJOWYCH I AUTOSTRAD
Oddział w Bydgoszczy
ul. Fordońska 6 , 85-085 Bydgoszcz

USŁUGODAWCA PROJEKTOWY:

LAFRENTZ POLSKA sp. z o.o.
ul. Kamiennogórska 22, 60-179 Poznań

Zadanie:

Budowa obwodnicy Kowalewa Pomorskiego w ciągu drogi krajowej nr 15

Arkusz:

1

Skala:

1:3000

Nazwa rysunku:

Mapa uwarunkowań środowiskowych - Wariant 1-1

Data:

10.2024